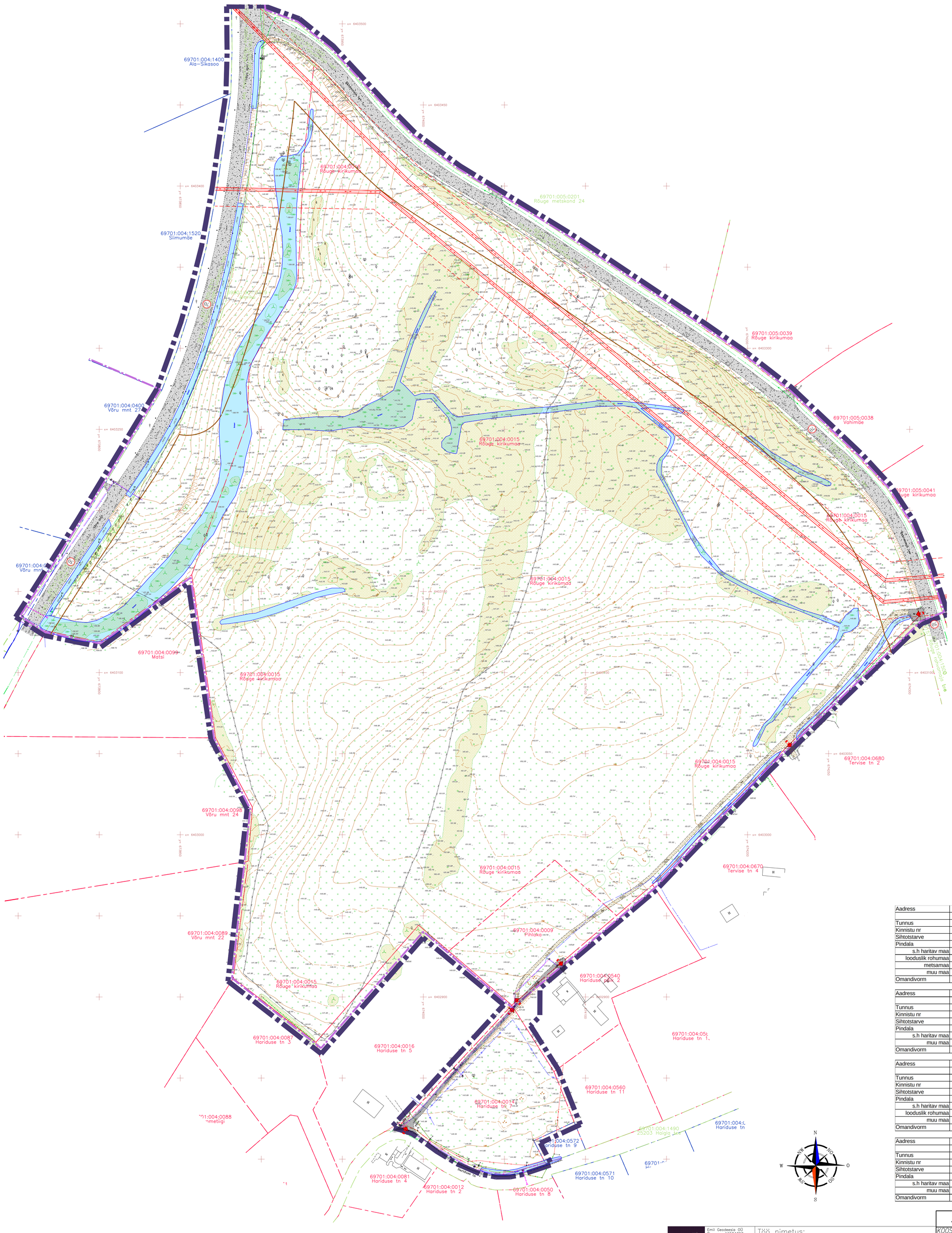

DETAILPLANEERINGU ASUKOHT MAA-AMETI ORTOFOTOL
M 1:5000

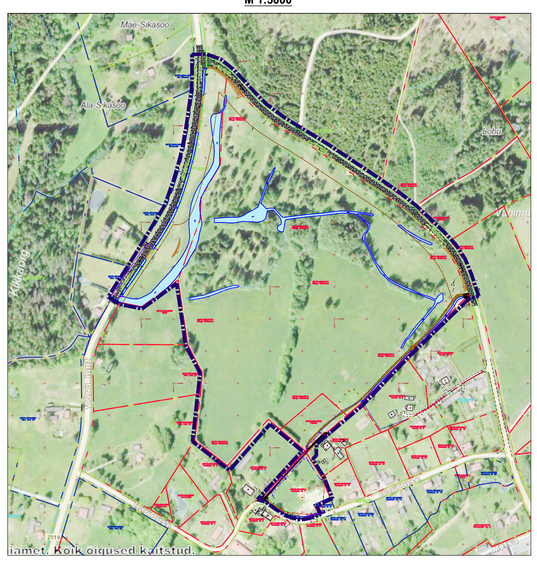

DETAILPLANEERINGU ASUKOHT MAA-AMETI PÕHIKAARDIL
M 1:5000

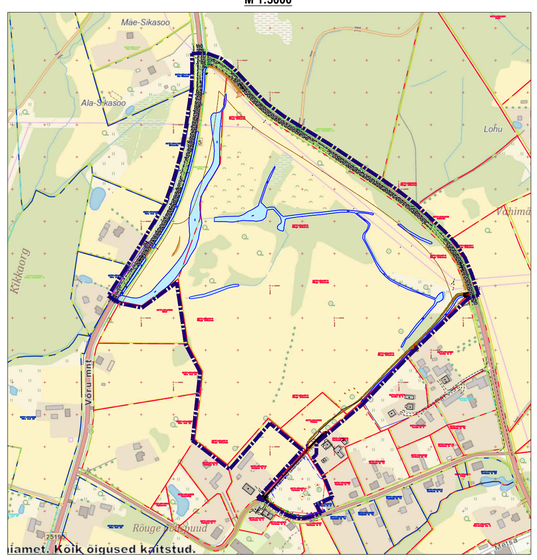

DETAILPLANEERINGU ASUKOHT MAA-AMETI MUSTVALGEL PÕHIKAARDIL
M 1:5000

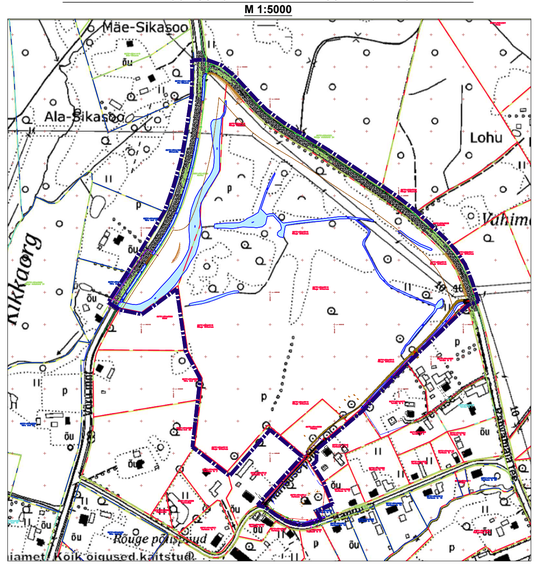

Aadress	Rõuge kirikumaa, Möldri küla, Rõuge vald, Võrumaa
Tunnus	69701;004;0015
Kinnistu nr	1736741
Sihtotstarve	Maatulundusmaa 100%
Pindala	148725.0 m²
s.h haritav maa	118673.0 m²
looduslik rohumaa	2579.0 m²
metsamaa	23225.0 m²
muu maa	4248.0 m²
Omandivorm	eraomand

Aadress	Pihlaka, Möldri küla, Rõuge vald, Võrumaa
Tunnus	69701;004;0009
Kinnistu nr	1736641
Sihtotstarve	Maatulundusmaa 100%
Pindala	4338.0 m²
s.h haritav maa	4225.0 m²
muu maa	113.0 m²
Omandivorm	eraomand

Aadress	Hariduse tn 7,Rõuge alevik Rõuge vald, Võrumaa
Tunnus	69701;004;0014
Kinnistu nr	1736741
Sihtotstarve	Maatulundusmaa 100%
Pindala	5890.0 m²
s.h haritav maa	423.0 m²
looduslik rohumaa	54359.0 m²
muu maa	413.0 m²
Omandivorm	eraomand

Aadress	Aleviku, Möldri küla, Rõuge vald, Võrumaa
Tunnus	69801;001;0329
Kinnistu nr	16008650
Sihtotstarve	Üldkasutatav maa 100%
Pindala	14974.0 m²
s.h haritav maa	13596.0 m²
muu maa	1378.0 m²
Omandivorm	munitsipaalomand

TINGMÄRGID

- PLANEERINGUALA PIIR
- ASUSTUSÜKSUSE PIIR
- OLEMASOLEVA KINNISTU-KRUNDI PIIR
- RIIGIMAANTEE KAITSEVÖÖNDI PIIR
- AED
- JUURDEPÄÄS KRUNDILE
- OLEMASOLEV ASFALTKATTEGA SÕIDUTEE
- OLEMASOLEV KRUUSAKATTEGA TEE
- OLEMASOLEV PINNASTEE
- OLEMASOLEV VEEKOGU, KRAAV
- OLEMASOLEV METSAALA
- OLEMASOLEV LOODUSLIK ROHUMAA
- ÜKSIK PUU
- +153.18 MAAPINNA KÕRGUSARV
- 153.3 MAAPINNA HORISONTAAL

OLEMASOLEVAD TEHNOVÕRGUD

- ELEKTRIMAAKAABEL
- KESKPINGE ÕHULIIN
- MADALPINGE ÕHULIIN
- KAITSEVÖÖNDI PIIR
- SIDEKAABLITORUSTIK
- SIDEKAABEL
- VABAVOOLNE KANALISATSIOON
- DRENAAŽ
- VEETORUSTIK

FAIL	MÕÕTKAVA	FORMAAT
Kirikumaa DP.DWG	M 1:1000	840x800mm

Emil Geodeesia OÜ
Reg. nr: 16584397
Võrumõisa 4a, Võru linn
web: www.emilgeo.ee
Email: info@emilgeo.ee
tel:+372 5907 2707

Projektijuht	Emil Haljend
Mõõdistas	Emil Haljend
Joonestas	Emil Haljend

Töö nimetus:
Geodeetilise alusplaan
Asukoht: Võru maakond, Rõuge vald, Möldri küla, Rõuge kirikumaa

Kuupäev:	Töö nr.	Skaala	Lehti	Leht
27.12.2024	68–24	1:500	4	1

JV-DP-01-2025

KOOSTAJA	NIMI	ALLKIRI	KUUP
Tellija	Rõuge Vallavalitsus		16.07.2025
Koostas	Jaan Vene		16.07.2025
Arhitekt	Diana Vene		16.07.2025

RÕUGE KIRIKUMAA JA PIHLAKA KATASTRIÜKSUSE DETAILPLANEERING
Rõuge kirikumaa, Pihlaka, Möldri küla, Rõuge vald, Võru maakond

DETAILPLANEERING

STAAD	LEHT	MÕÕT
DP	AS-4-03	1:1000

OLEMASOLEV OLUKORD

Jaan Vene Projektbüroo OÜ
MTR.nr EEP002286, kutsetunnistus 173604, 159868
Haavaniidu, Haanja küla, Rõuge vald 65101, Võrumaa
Tel.+372 5176263
jaanvene.projekt@gmail.com