















LEPPEMÄRGID:

	Ärimaa		Jäätmeoidla maa
	Ühiskondlike ehitiste maa		Transpordimaa
	Üldkasutatav maa		Veekogude maa
	Elamumaa		Sihtotstarbeta maa
	Tootismaa		Katastriüksuse / kinnistu piir
	Maatulundusmaa		Bussipeatus
	Kaitsealune maa		Planeeritava ala piir

MÄRKUSED:

1. Detailplaneeringu alasse kuulub Ruusmäe külas Tammiku tee 23 kinnistu, planeeritava maa-ala pindala ca 9000 m².
2. Bussipeatuste asukohad on kantud joonisele Haanja valla üldplaneeringu Teedekaardilt.

KURMIK PROJEKT OÜ Räpina mnt 7 Võru 65606 tel 78 24 429 E-post allan@kurmik.ee MTR reg. nr. EP 11005153-0001				Töö nr.	2017-1493-23	Stadium:	Detailplaneering	Leht nr.	DP-3
				Objekti asukoht:	Tammiku tee 23, Ruusmäe küla, Rõuge vald, Võru maakond				
Huvitatud isik: Mati Pilt tel. 5055884 e-post:mati@meisli.eu				Projekti nimetus: Ruusmäe külas Tammiku tee 23 detailplaneering					
Juhataja	Allan Kaasik			Projekti osa: Detailplaneering					
Planeerija	Kristi Soll								
Proj.	Olga Tsuruljova		03.18	Joonis:	Planeeringuala kontaktvööndi funktsionaalsed seosed			Mõõt:	