

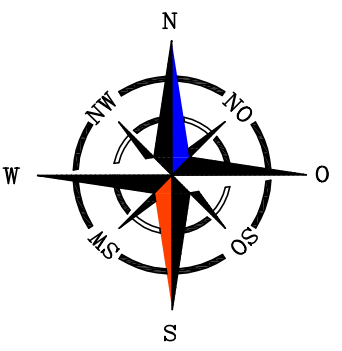
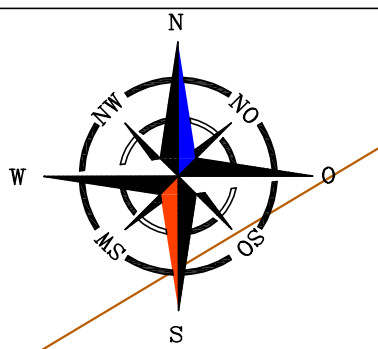
Maaüksuse andmed:

Omanik: Feliks Kraan
 Address: Vetevana kü, Kaubri küla, Misso vald, Võrumaa
 Kat.tunnus: 46801:003:0150
 Registriosa: 162841/1628
 Maa sihtotstarve: maatulundusmaa 100%
 Pindala: 3.00 ha
 sh ehitusealune pind: 212 m²
 õuema: 3000 m²
 haritav maa: 1000 m²
 loodusliku rohumaa: 5000 m²
 muu maa: 1000 m²
 sh veetalune maa: -

PÕHI

Maaüksuse andmed:

Omanik: Feliks Kraan
 Address: Alaotsa kü, Kaubri küla, Misso vald, Võrumaa
 Kat.tunnus: 46801:003:1390
 Registriosa: 970741/9707
 Maa sihtotstarve: maatulundusmaa 100%
 Pindala: 12.91 ha
 sh ehitusealune pind: -
 õuema: -
 haritav maa: -
 loodusliku rohumaa: 200 m²
 muu maa: 5300 m²
 sh veetalune maa: -



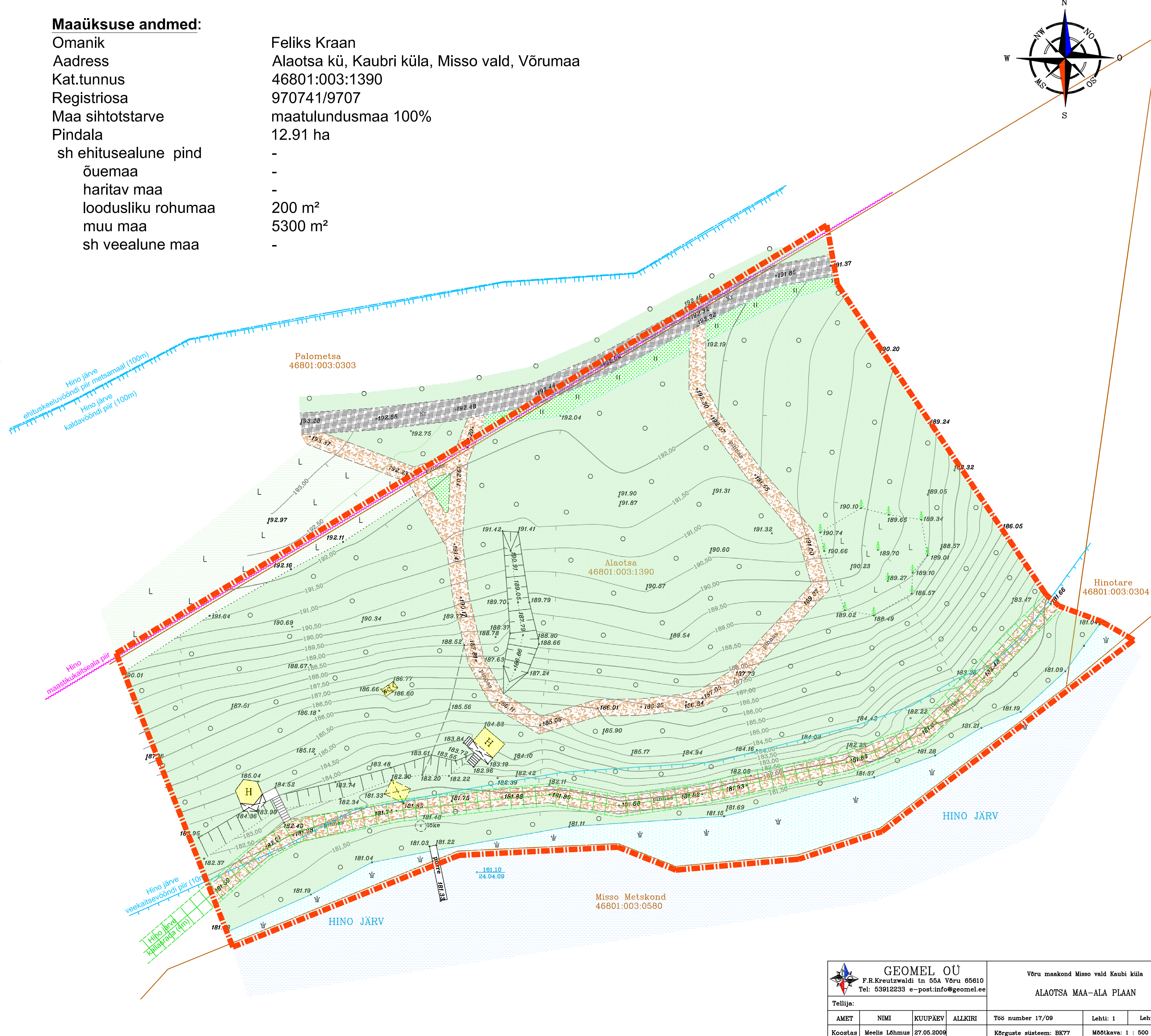
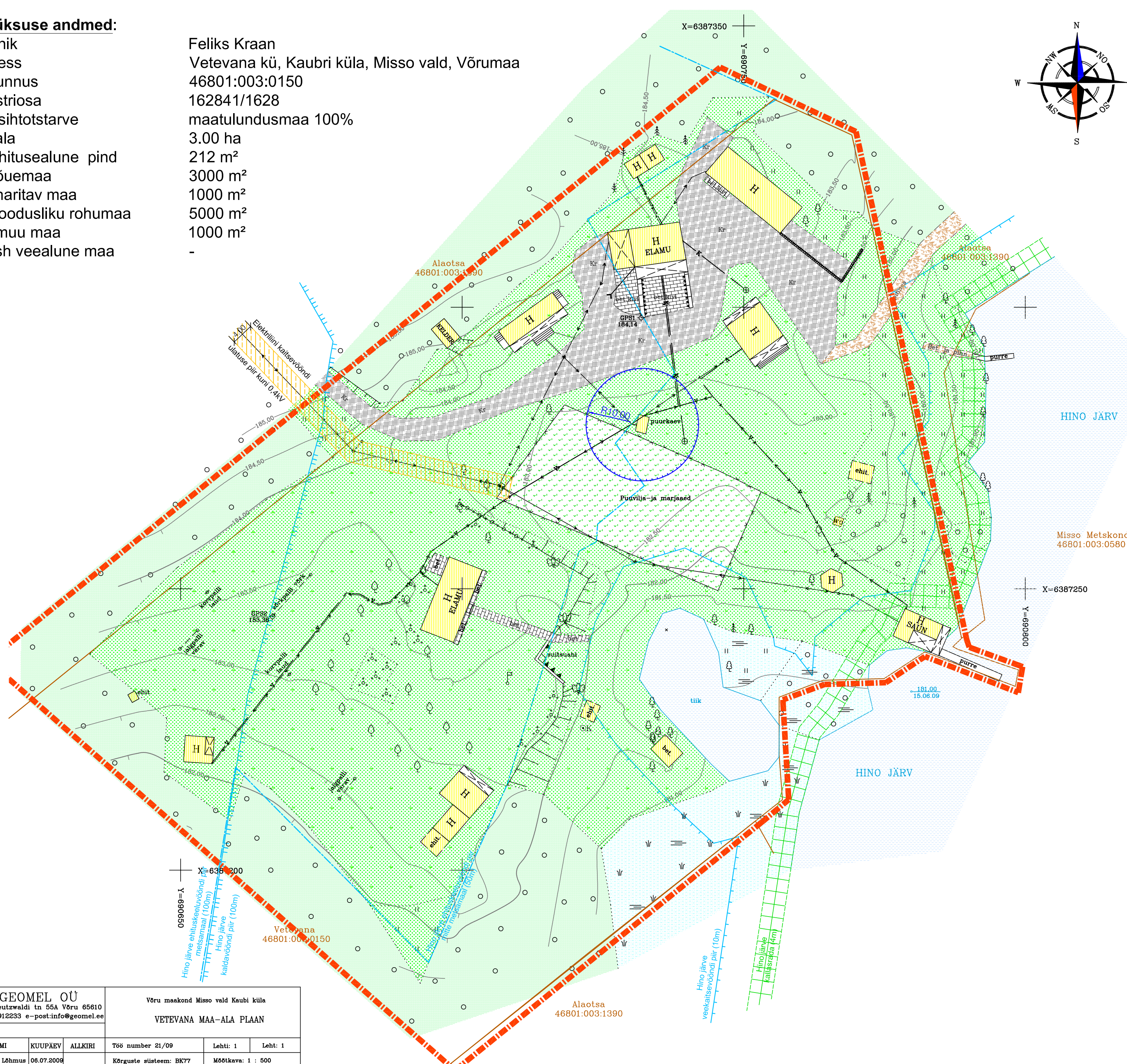
LÄÄS

IDA

LÕUNA

GEOMEL OÜ P.R.Kreutzwaldi tn 55A Võru 65610 Tel: 53912233 e-post: info@geomel.ee		Võru maakond Misso vald Kaubi küla VETEVAANA MAA-ALA PIAAN	
Tellijä:	AMBT	NIMI	KUUPÄEV
	Meelis Lõhmus	06.07.2009	
Tegevusliitsents nr. EEG000121 19.09.2007	Koostaja	Meelis Lõhmus	06.07.2009
	Töö number	21/09	Lehti: 1
	Kõrguste süsteem:	BK77	Mõõtkava: 1 : 500
	Koordinaatide süsteem:	L-EST 97	

GEOMEL OÜ P.R.Kreutzwaldi tn 55A Võru 65610 Tel: 53912233 e-post: info@geomel.ee		Võru maakond Misso vald Kaubi küla ALAOTSA MAA-ALA PIAAN	
Tellijä:	AMBT	NIMI	KUUPÄEV
	Meelis Lõhmus	27.05.2009	
Tegevusliitsents nr. EEG000121 19.09.2007	Koostaja	Meelis Lõhmus	27.05.2009
	Töö number	17/09	Lehti: 1
	Kõrguste süsteem:	BK77	Mõõtkava: 1 : 500
	Koordinaatide süsteem:	L-EST 97	



DETAILPLANEERING

Vast.arhitekt	Li Vene
Koostaja	Jaan Vene

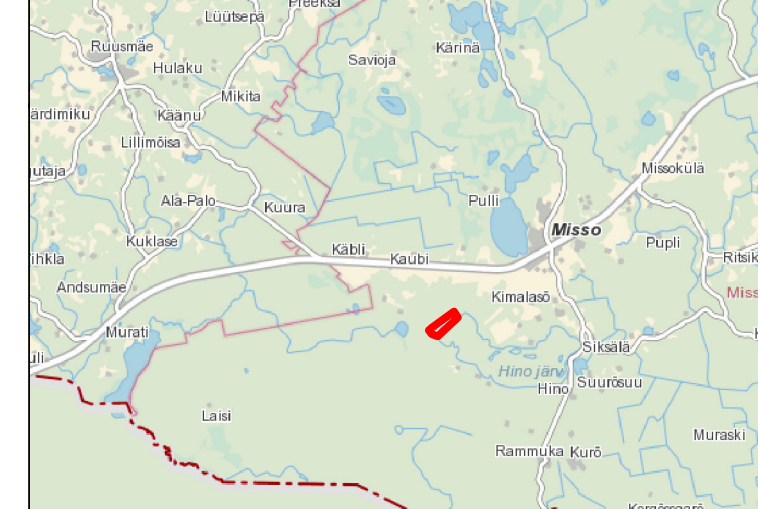
JAAN VENE PROJEKTIBÜROO OÜ

MTR nr.EEP002286
 Haavanüüdu, Haanja küla,
 Haanja vald 65101, Võrumaa
 Tel. 78 78887, Mob. 5176263
 jaanvene.projekt@gmail.com

LEGEND

- PLANEERITAVA ALA PIIR
- KINNISTU, KATASTRILISE PIIR
- HINO JÄRVE VEETASELÜÜNDI PIIR (10m)
- HINO JÄRVE EHTUSKEELÜÜNDI PIIR (50m / 100m)
- HINO JÄRVE KALDAVÕNDI PIIR (100m)
- HINO JÄRVE KALLASRAADA (4m)
- HINO MAASTIKUKATSEALA PIIR
- PUURKAEVU SANITAARKATSESOON (R=10m)
- OMAPIHASTI KUJAJA (5m)
- OLEMASOLEVAD HOONED JA RAJATISED
- KRUIUSAKATTEGA TEED JA PLATSID
- PINNASTEED
- BETONIKIVIKATTEGA PLATSID, TEED
- HALIASALA, MURU
- VEEALA
- LIGNISKE SOINE ALA
- METSA ALA
- HORIZONTAL
- MAAPIINNA KÕRGUSARV
- OLELEV KÕRGHALJASTUS-ÜKSIKPUUD
- AED
- EL.ÕHULIN. LITUMISKILP
- EL. MAAKAABEL
- VEETORUSTIK
- KANALISATSIOON
- TEHNÕURÕUGU KAITSEVÕND

ASUKOHA KAART



MÕÕTKAVA: 1:500

PRINT.KUUP. 01.03.2012

KAART

Olemasolev olukord

KAARDI NUMBER
3